


# TRUBSKÁ

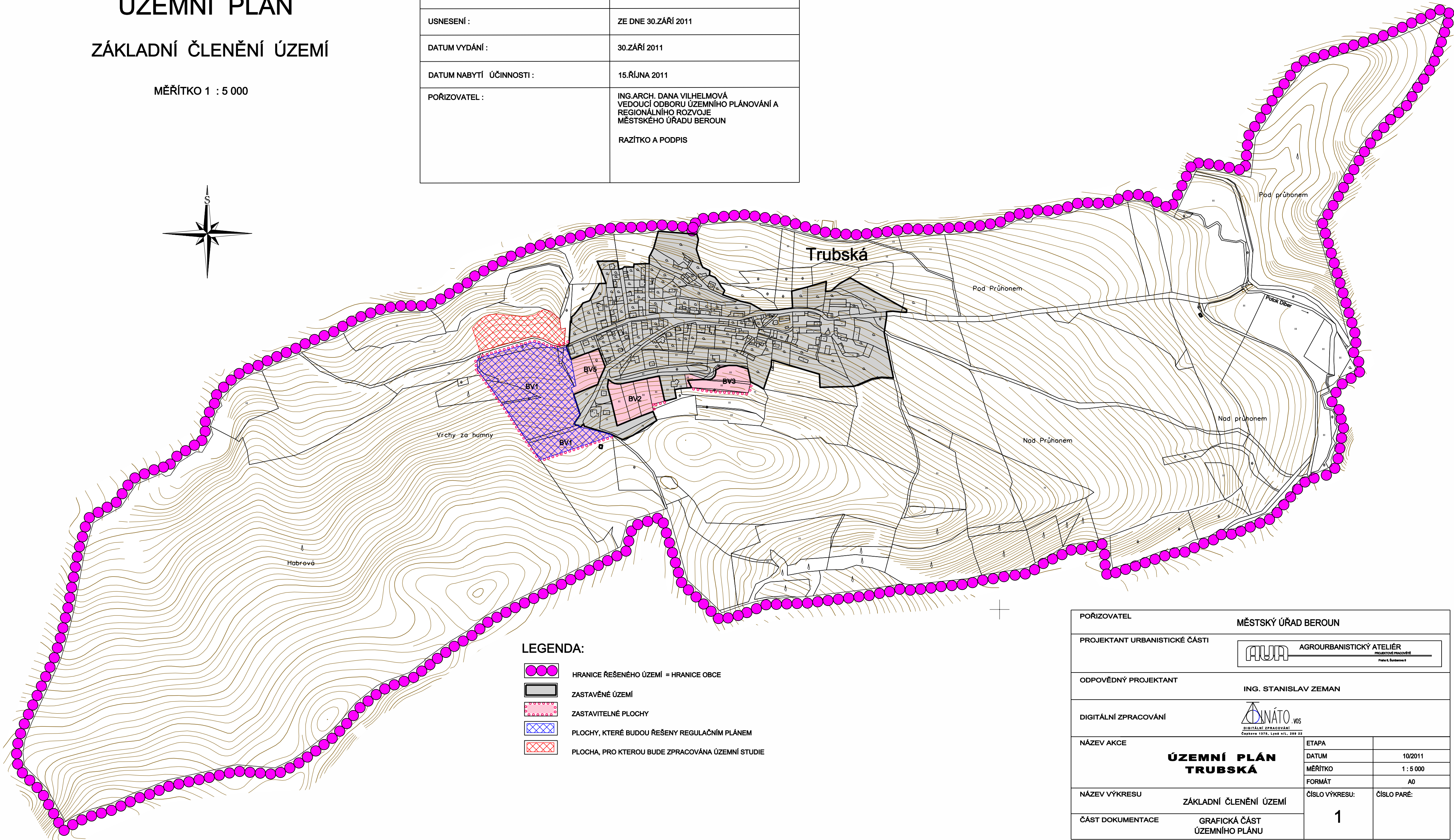
## ÚZEMNÍ PLÁN

### ZÁKLADNÍ ČLENĚNÍ ÚZEMÍ

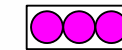


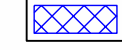
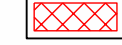
MĚŘÍTKO 1 : 5 000





ZÁZNAM O ÚČINNOSTI	
VYDALO :	ZASTUPITELSTVO OBCE TRUBSKÁ
USNESENÍ :	ZE DNE 30.ZÁŘÍ 2011
DATUM VYDÁNÍ :	30.ZÁŘÍ 2011
DATUM NABYTÍ ÚČINNOSTI :	15.ŘÍJNA 2011
POŘIZOVATEL :	ING.ARCH. DANA VILHELMOVÁ VEDOUČÍ ODBORU ÚZEMNÍHO PLÁNOVÁNÍ A REGIONÁLNÍHO ROZVOJE MĚSTSKÉHO ÚŘADU BEROUN  RAZÍTKO A PODPIS



#### LEGENDA:

-  HRANICE ŘEŠENÉHO ÚZEMÍ = HRANICE OBCE
-  ZASTAVĚNÉ ÚZEMÍ
-  ZASTAVITELNÉ PLOCHY
-  PLOCHY, KTERÉ BUDOU ŘEŠENY REGULÁČNÍM PLÁNEM
-  PLOCHA, PRO KTEROU BUDE ZPRACOVÁNA ÚZEMNÍ STUDIE

POŘIZOVATEL	MĚSTSKÝ ÚŘAD BEROUN			
PROJEKTANT URBANISTICKÉ ČÁSTI		AGROURBANISTICKÝ ATELIER	PROJEKTOVÉ PRACOVNĚ	
ODPOVĚDNÝ PROJEKTANT	ING. STANISLAV ZEMAN			
DIGITÁLNÍ ZPRACOVÁNÍ				
NÁZEV AKCE	<b>ÚZEMNÍ PLÁN TRUBSKÁ</b>		ETAPA	
NÁZEV VÝKRESU			DATUM	10/2011
ČÁST DOKUMENTACE			MĚŘÍTKO	1 : 5 000
	ZÁKLADNÍ ČLENĚNÍ ÚZEMÍ	FORMÁT	A0	
	GRAFICKÁ ČÁST ÚZEMNÍHO PLÁNU	ČÍSLO VÝKRESU:	ČÍSLO PARÉ:	
		<b>1</b>		